

Филиал ФГБУ "Федеральная кадастровая палата Росреестра" по Краснодарскому краю
(полное наименование органа регистрации прав)

Раздел 1

Выписка из Единого государственного реестра недвижимости об основных характеристиках и зарегистрированных правах на объект недвижимости

Сведения об основных характеристиках объекта недвижимости

На основании запроса от 28.06.2017, поступившего на рассмотрение 30.06.2017, сообщаем, что согласно записям Единого государственного реестра недвижимости:

Земельный участок

Лист № _____	Раздела <u>1</u>	(вид объекта недвижимости)	Всего листов раздела <u>1</u> : _____	Всего разделов: _____	Всего листов выписки: _____
30.06.2017 № 23/235/004/2017-2386					
Кадастровый номер:		23:43:0418001:7874			


Номер кадастрового квартала:	23:43:0418001
Дата присвоения кадастрового номера:	05.05.2017
Ранее присвоенный государственный учетный номер:	данные отсутствуют
Адрес:	Российская Федерация, Краснодарский край, г. Краснодар, район п. Знаменский, ДНТ "Знаменский", улица Усдебная, 12
Площадь:	600 +/- 9 кв. м
Кадастровая стоимость, руб.:	1131756
Кадастровые номера расположенных в пределах земельного участка объектов недвижимости:	данные отсутствуют
Категория земель:	Земли сельскохозяйственного назначения
Виды разрешенного использования:	дачные некоммерческие объединения граждан
Статус записи об объекте недвижимости:	Сведения об объекте недвижимости имеют статус "актуальные"
Особые отметки:	данные отсутствуют
Получатель выписки:	Аржанова Лариса Александровна

Инженер I категории

(полное наименование должности)

О.А.Шабашева

(инициалы, фамилия)



СВЕДЕНИЯ ПОЛУЧЕНЫ
ИЗ ПК ПВД В МКУМО
г. КРАСНОДАР
УЛ. СОРМОВСКАЯ 3/2
ГЛАВНАЯ СПЕЦИАЛИСТ
ЗАХАРОВА Н.А.


Выписка из Единого государственного реестра недвижимости об основных характеристиках и зарегистрированных правах на объект недвижимости **Раздел 3**
Описание местоположения земельного участка

Земельный участок

Лист № Раздела 3 (вид объекта недвижимости) Всего листов раздела 3 : _____ Всего разделов: _____ Всего листов выписки: _____
 30.06.2017 № 23/235/004/2017-2386
 Кадастровый номер: 23:43:0418001:7874

План (чертеж, схема) земельного участка: _____
 Масштаб 1: _____ Условные обозначения: _____

Инженер 1 категории _____ (полное наименование должности)
 _____ (подпись) **О.А.Шабашева** (инициалы, фамилия)



23:43:0418001:7874

СВЕДЕНИЯ ПОЛУЧЕНЫ
 ИЗ ЛК ПВД В МКУМО
 Г. КРАСНОДАР
 УЛ. СОРМОВСКАЯ 3/2
 ГЛАВНЫЙ СПЕЦИАЛИСТ
 ЗАХАРОВА И А

УМ
30 66



Филиал ФГБУ "Федеральная кадастровая палата Росреестра" по Краснодарскому краю

(полное наименование органа регистрации прав)

Раздел 1

Выписка из Единого государственного реестра недвижимости об основных характеристиках и зарегистрированных правах на объект недвижимости

Сведения об основных характеристиках объекта недвижимости

На основании запроса от 28.06.2017, поступившего на рассмотрение 30.06.2017, сообщаем, что согласно записям Единого государственного реестра недвижимости:

Земельный участок

(вид объекта недвижимости)

Лист № _____ Раздела 1

Всего листов раздела 1 : _____

Всего разделов: _____

Всего листов выписки: _____

30.06.2017 № 23/235/004/2017-2388

Кадастровый номер:

23:43:0418001:7888

Номер кадастрового квартала:	23:43:0418001
Дата присвоения кадастрового номера:	05.05.2017
Ранее присвоенный государственный учетный номер:	данные отсутствуют
Адрес:	Российская Федерация, Краснодарский край, г. Краснодар, район п. Знаменский, ДНТ "Знаменский", улица Речная, 22
Площадь:	691 +/- 9 кв. м
Кадастровая стоимость, руб.:	1303405.66
Кадастровые номера расположенных в пределах земельного участка объектов недвижимости:	данные отсутствуют
Категория земель:	Земли сельскохозяйственного назначения
Виды разрешенного использования:	дачные некоммерческие объединения граждан
Статус записи об объекте недвижимости:	Сведения об объекте недвижимости имеют статус "актуальные"
Особые отметки:	данные отсутствуют
Получатель выписки:	Аржанова Лариса Александровна


Инженер 1 категории

(полное наименование должности)

О.А.Шабашева

(подпись)

(инициалы, фамилия)



СВЕДЕНИЯ ПОЛУЧЕНЫ
ИЗ ЛК ЯВД В МКУМО
Г. КРАСНОДАР
УЛ. СОРМОВСКАЯ 3/2
ГЛАВНЫЙ СПЕЦИАЛИСТ
ЗАХАРОВА Н.А.

Выписка из Единого государственного реестра недвижимости об основных характеристиках и зарегистрированных правах на объект недвижимости
 Раздел 2
 Сведения о зарегистрированных правах на объект недвижимости

Земельный участок

(вид объекта недвижимости)

Лист № Раздела 2Всего листов раздела 2 :Всего разделов: Всего листов выписки:

30.06.2017 № 23/235/004/2017-2388

Кадастровый номер:

23:43:0418001:7888

1. Правообладатель (правообладатели):	1.1. Мурадян Ася Альбертовна
2. Вид, номер и дата государственной регистрации права:	2.1. собственность, 23:43:0418001:7888-23/001/2017-1, 29.05.2017 г.
3. Документы-основания:	3.1. сведения не предоставляются
4. Ограничение прав и обременение объекта недвижимости:	не зарегистрировано
5. Сведения о наличии решения об изъятии объекта недвижимости для государственных и муниципальных нужд:	данные отсутствуют
6. Сведения об осуществлении государственной регистрации прав без необходимого в силу закона согласия третьего лица, органа:	данные отсутствуют

Инженер 1 категории

(полное наименование должности)

(подпись)

О.А.Шабашева

(инициалы, фамилия)



СВЕДЕНИЯ ПОЛУЧЕНЫ
 ИЗ ЛК ЛЯВД В МКУМОЦ
 Г. КРАСНОДАР
 УЛ. СОРМОВСКАЯ 3/2
 ГЛАВНЫЙ СПЕЦИАЛИСТ
 ЗАХАРОВА Н.А.

Выписка из Единого государственного реестра недвижимости об основных характеристиках и зарегистрированных правах на объект недвижимости
Описание местоположения земельного участка

Земельный участок

Лист № _____ Раздела 3

30.06.2017 № 23/235/004/2017-2388

Кадастровый номер:

Всего листов раздела 3: _____ (вид объекта недвижимости)

Всего разделов: _____

Всего листов выписки: _____

23:43:0418001:7888

План (чертеж, схема) земельного участка:

Масштаб 1:

Условные обозначения:

Инженер I категории

(полное наименование должности)

(подпись)

О.А.Шабашева

(инициалы, фамилия)

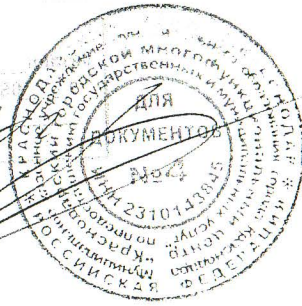
М.П.

23:43:0418001:7888



СВЕДЕНИЯ ПОЛУЧЕНЫ
ИЗ ИК ИВД В-ЖКУМОЦ
Г. КРАСНОДАР
УЛ. СОРМОВСКАЯ 3/2
ГЛАВНЫЙ СПЕЦИАЛИСТ
ЗАХАРОВА Н.А.

30 06 16



Филиал ФГБУ "Федеральная кадастровая палата Росреестра" по Краснодарскому краю

(полное наименование органа регистрации прав)

Раздел 1

Выписка из Единого государственного реестра недвижимости об основных характеристиках и зарегистрированных правах на объект недвижимости

Сведения об основных характеристиках объекта недвижимости

На основании запроса от 28.06.2017, поступившего на рассмотрение 30.06.2017, сообщаем, что согласно записям Единого государственного реестра недвижимости:

Земельный участок

(вид объекта недвижимости)

Лист № _____ Раздела 1

Всего листов раздела 1: _____

Всего разделов: _____

Всего листов выписки: _____

30.06.2017 № 23/235/004/2017-2387

Кадастровый номер:

23:43:0418001:7927

Номер кадастрового квартала:	23:43:0418001
Дата присвоения кадастрового номера:	05.05.2017
Ранее присвоенный государственный учетный номер:	данные отсутствуют
Адрес:	Российская Федерация, Краснодарский край, г. Краснодар, район п. Знаменский, ДНТ "Знаменский", улица Звездная, 21
Площадь:	600 +/- 9 кв. м
Кадастровая стоимость, руб.:	1131756
Кадастровые номера расположенных в пределах земельного участка объектов недвижимости:	данные отсутствуют
Категория земель:	Земли сельскохозяйственного назначения
Виды разрешенного использования:	дачные некоммерческие объединения граждан
Статус записи об объекте недвижимости:	Сведения об объекте недвижимости имеют статус "актуальные"
Особые отметки:	данные отсутствуют
Получатель выписки:	Аржанова Лариса Александровна

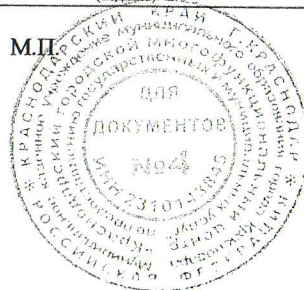
Инженер 1 категории

(полное наименование должности)

О.А.Шабашева

(подпись)

(инициалы, фамилия)



СВЕДЕНИЯ ПОЛУЧЕНЫ
 ИЗ ЛК ЛВД В ЭКЗ
 Г. КРАСНОДАР
 УЛ. СОРНОВСКАЯ 3/2
 ГЛАВНЫЙ СПЕЦИАЛИСТ
 ЗАХАРОВА Н.А.

Земельный участок

Лист № Раздела 2 (вид объекта недвижимости) Всего листов раздела 2: _____ Всего разделов: _____ Всего листов выписки: _____
 30.06.2017 № 23/235/004/2017-2387

Кадастровый номер: 23:43:0418001:7927


1. Правообладатель (правообладатели):	1.1. Мурадян Ася Альбертовна
2. Вид, номер и дата государственной регистрации права:	2.1. собственность, 23:43:0418001:7927-23/001/2017-1, 30.05.2017 г.
3. Документы-основания:	3.1. сведения не предоставляются
4. Ограничение прав и обременение объекта недвижимости:	не зарегистрировано
5. Сведения о наличии решения об изъятии объекта недвижимости для государственных и муниципальных нужд:	данные отсутствуют
6. Сведения об осуществлении государственной регистрации прав без необходимого в силу закона согласия третьего лица, органа:	данные отсутствуют

Инженер I категории

(полное наименование должности)

О.А.Шабашева

(инициалы, фамилия)



СВЕДЕНИЯ ПОЛУЧЕНЫ
 ИЗ БУДВА В ИКУМОИ
 КРАСНОДАРСКИЙ КРАЙ
 УЛ. СОРМОВСКАЯ 3/2
 НАЧ. ИСП. СПЕЦИАЛИСТ
 ЗАХАРОВА НА

Раздел 3

Выписка из Единого государственного реестра недвижимости об основных характеристиках и зарегистрированных правах на объект недвижимости
Описание местоположения земельного участка

Земельный участок			
(вид объекта недвижимости)			
Лист №	Раздела <u>3</u>	Всего листов раздела <u>3</u> :	Всего разделов: _____
30.06.2017 № 23/235/004/2017-2387		Всего листов выписки: _____	
Кадастровый номер:		23:43:0418001:7927	
План (чертеж, схема) земельного участка:			
Масштаб 1:		Условные обозначения:	
Инженер I категории		О.А.Шабашева	
(полное наименование должности)		(подпись)	
		(инициалы, фамилия)	


М.П.

23:43:0418001:7927



СВЕДЕНИЯ ПОЛУЧЕНЫ
ИЗ ЦЕНТРАЛЬНОГО РЕГИСТРА
г. КРАСНОДАР
УЛ. СОРМОВСКАЯ 312
ГЛАВНЫЙ СПЕЦИАЛИСТ
ЗАХАРОВА Н.А.

Др
30 06



Филиал ФГБУ "Федеральная кадастровая палата Росреестра" по Краснодарскому краю

(полное наименование органа регистрации прав)

Раздел 1

Выписка из Единого государственного реестра недвижимости об основных характеристиках и зарегистрированных правах на объект недвижимости

Сведения об основных характеристиках объекта недвижимости


На основании запроса от 28.06.2017, поступившего на рассмотрение 29.06.2017, сообщаем, что согласно записям Единого государственного реестра недвижимости:

Земельный участок

<small>(вид объекта недвижимости)</small>			
Лист № <u> </u> Раздела <u> 1 </u>	Всего листов раздела <u> 1 </u> :	Всего разделов: <u> </u>	Всего листов выписки: <u> </u>
29.06.2017 № 23/235/004/2017-2371			
Кадастровый номер:		23:43:0418001:7978	

Номер кадастрового квартала:	23:43:0418001
Дата присвоения кадастрового номера:	05.05.2017
Ранее присвоенный государственный учетный номер:	данные отсутствуют
Адрес:	Российская Федерация, Краснодарский край, г. Краснодар, район п. Знаменский, ДНТ "Знаменский", улица Дачная 5
Площадь:	525 +/- 8 кв. м
Кадастровая стоимость, руб.:	990286.50
Кадастровые номера расположенных в пределах земельного участка объектов недвижимости:	данные отсутствуют
Категория земель:	Земли сельскохозяйственного назначения
Виды разрешенного использования:	дачные некоммерческие объединения граждан
Статус записи об объекте недвижимости:	Сведения об объекте недвижимости имеют статус "актуальные"
Особые отметки:	данные отсутствуют
Получатель выписки:	Аржанова Лариса Александровна

Инженер 1 категории	О.А.Шабашева
<small>(полное наименование должности)</small>	<small>(инициалы, фамилия)</small>



СВЕДЕНИЯ ПОЛУЧЕНЫ
ИЗ ЛК ЯВД В МКУМОЦ
г. КРАСНОДАР
УЛ. СОРЖОВСКАЯ 3/2
ГЛАВНЫЙ СПЕЦИАЛИСТ
ЗАХАРОВ Н.А.

Выписка из Единого государственного реестра недвижимости об основных характеристиках и зарегистрированных правах на объект недвижимости
Сведения о зарегистрированных правах на объект недвижимости

Земельный участок

(вид объекта недвижимости)

Лист № Раздела 2 Всего листов раздела 2 :

Всего разделов: Всего листов выписки:

29.06.2017 № 23/235/004/2017-2371

23:43:0418001:7978

Кадастровый номер:

1. Правообладатель (правообладатели):	1.1. Мурадян Меружан Гагикович
2. Вид, номер и дата государственной регистрации права:	2.1. собственность, 23:43:0418001:7978-23/001/2017-1, 02.06.2017 г.
3. Документы-основания:	3.1. сведения не предоставляются
4. Ограничение прав и обременение объекта недвижимости:	не зарегистрировано
5. Сведения о наличии решения об изъятии объекта недвижимости для государственных и муниципальных нужд:	данные отсутствуют
6. Сведения об осуществлении государственной регистрации прав без необходимого в силу закона согласия третьего лица, органа:	данные отсутствуют

Инженер I категории

О.А.Шабашева

(полное наименование должности)

(подпись)

(инициалы, фамилия)

М.П.



СВЕДЕНИЯ ПОЛУЧЕНЫ
 ИЗ ФК ВРД МКУМО
 г. КРАСНОЯР
 УЛ. СОРМОВСКАЯ 3/2
 ГЛАВНЫЙ СПЕЦИАЛИСТ
 ЗАХАРОВА И А

Раздел 3

Выписка из Единого государственного реестра недвижимости об основных характеристиках и зарегистрированных правах на объект недвижимости
Описание местоположения земельного участка

Земельный участок

(вид объекта недвижимости)

Лист № Раздела 3 Всего листов раздела 3: Всего разделов: Всего листов выписки:

Кад. № 06.2017 № 23/235/004/2017-2371Кадастровый номер: 23:43:0418001:7978

План (чертеж, схема) земельного участка:

Лист № 1 Условные обозначения:

Подпись генерала 1 категории

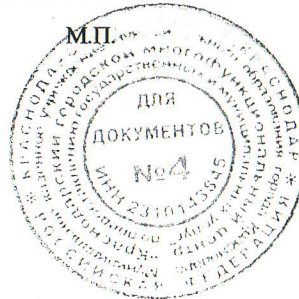
О.А.Шабашева

(полное наименование должности)

(подпись)

(инициалы, фамилия)

23:43:0418001:7978



СВЕДЕНИЯ ПОЛУЧЕНЫ
 ИЗ ЯК ЛВД В МКУМОЦ
 Г. КРАСНОДАР
 УЛ. СОРМОВСКАЯ 3/2
 ГЛАВНЫЙ СПЕЦИАЛИСТ
 ЗАХАРОВА Н.А.

1
Ду
30 06 11

